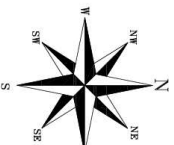
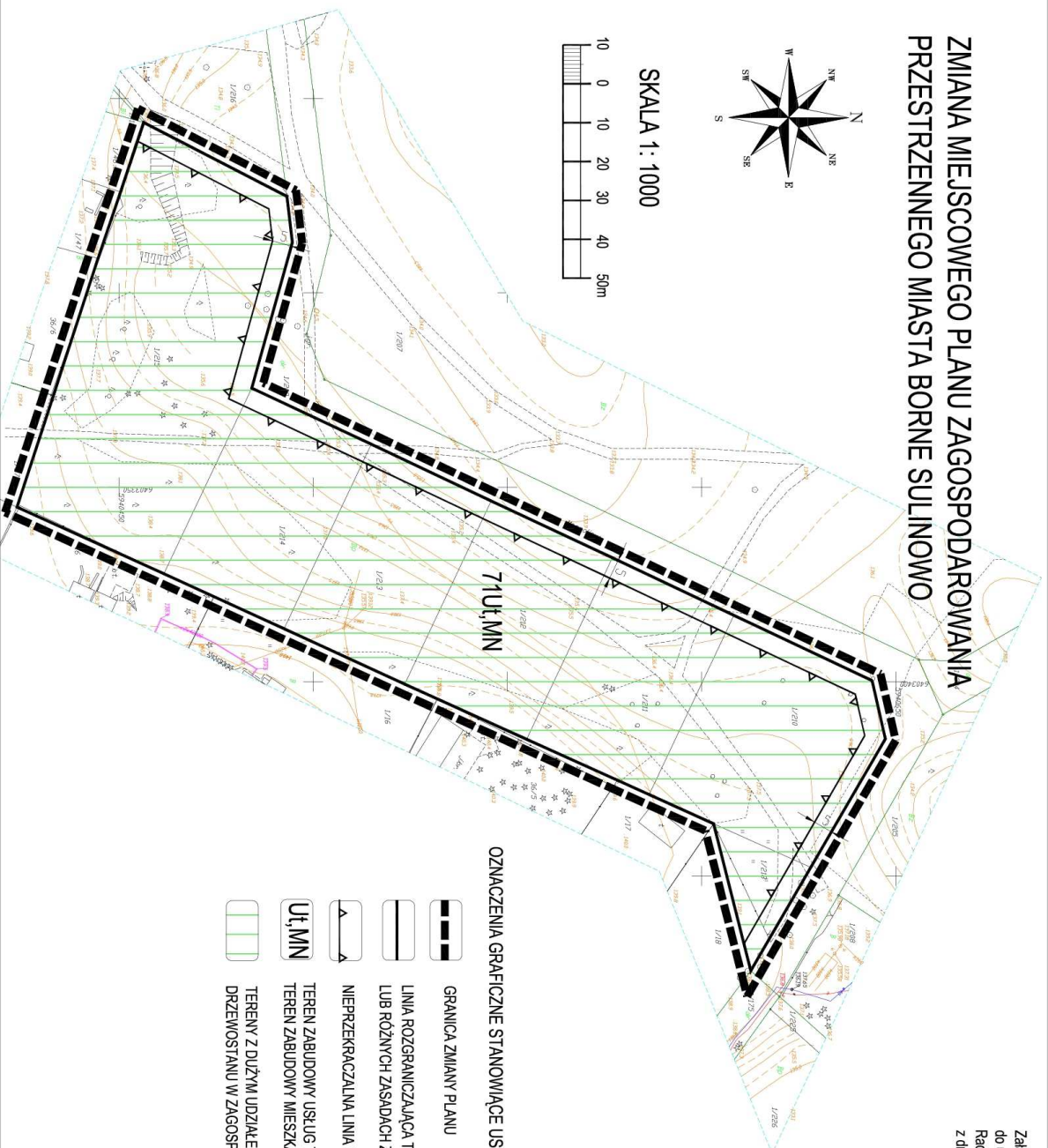
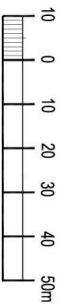







ZMIANA MIEJSCOWEGO PLANU ZAGOSPODAROWANIA PRZESTRZENNEGO MIASTA BORNE SULLINOWO



SKALA 1 : 1000



OZNACZENIA GRAFICZNE STANOWIĄCE USTALENIA ZMIANY PLANU

-  GRANICA ZMIANY PLANU
-  LINIA ROZGRANICZAJĄCA TERENY O RÓŻNYM PRZEZNACZENIU
LUB RÓŻNYCH ZASADACH ZAGOSPODAROWANIA
-  NIEPRZERWANA LINIA ZABUDOWY
-  TEREN ZABUDOWY USŁUG TURYSTYKI,
UL. MN
TEREN ZABUDOWY MIESZKANIOWEJ, JEDNORODZINNEJ
-  TERENY Z DUŻYM UDZIAŁEM ISTNIEJĄCEGO
DRZEWOSTANU W ZAGOSPODAROWANIU DZIAŁEK

Załącznik nr 2
do uchwały Nr XLII/464/2018
Rady Miejskiej w Borne Sullinowie
z dnia 1 lutego 2018 r.