
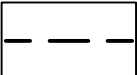

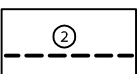
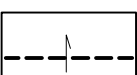
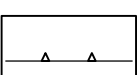




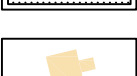




# MIEJSCOWY PLAN ZAGOSPODAROWANIA PRZESTRZENNEGO GMINY BORNE SULINOWO DLA OBRĘBU KIEŁPINO

ZAŁĄCZNIK NR 1-B  
DO UCHWAŁY NR XX/227/2012  
RADY MIEJSKIEJ W BORNEM SULINOWIE  
Z DNIA 26 KWIETNIA 2012 R.

	granice obszaru objętego planem
	granice rysunku planu stanowiącego załącznik nr 1-B
	linie rozgraniczające tereny o różnym przeznaczeniu lub różnych zasadach zagospodarowania
	granice działek budowlanych wraz z numerami
	granice działki niesamodzielnej wraz ze wskazaniem, z jakimi działkami budowlanymi może być zagospodarowana
	linie zabudowy nieprzekraczalne
	tereny zabudowy zagrodowej z dopuszczeniem zabudowy mieszkaniowej jednorodzinnej
	tereny zieleni urządzonej
	teren drogi publicznej klasy dojazdowej
	teren drogi wewnętrznej
	budynki objęte ochroną konserwatorską na mocy planu
	granica strefy ochrony archeologiczno - konserwatorskiej VIII
	granica obszaru Natura 2000 (PLH320039)

Tereny objęte niniejszym załącznikiem znajdują się w granicach obszaru Natura 2000 (PLB320019)