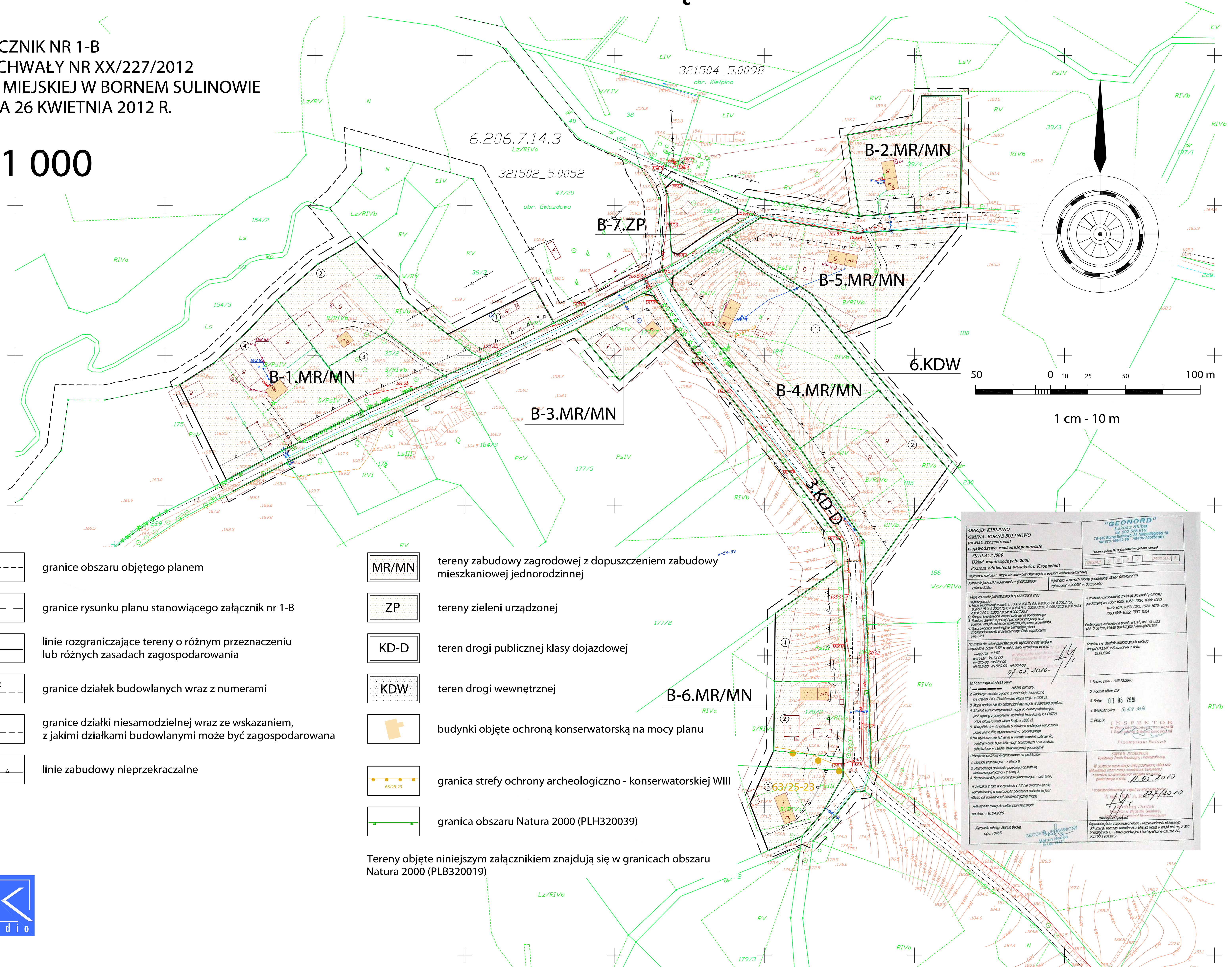
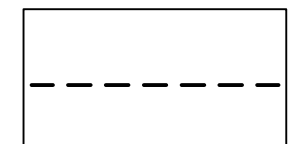
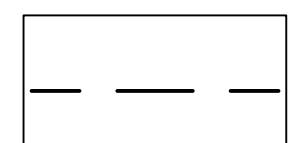

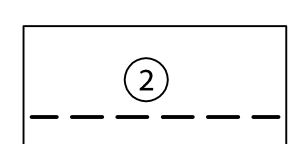
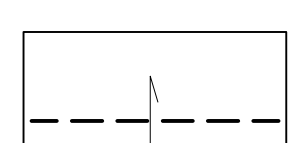
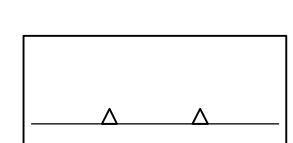



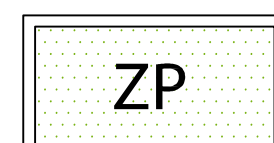





MIEJSCOWY PLAN ZAGOSPODAROWANIA PRZESTRZENNEGO GMINY BORNE SULINOWO DLA OBRĘBU KIEŁPINO

ZAŁĄCZNIK NR 1-B
DO UCHWAŁY NR XX/227/2012
RADY MIEJSKIEJ W BORNEM SULINOWIE
Z DNIA 26 KWIETNIA 2012 R.

1 : 1 000



-  granice obszaru objętego planem
-  granice rysunku planu stanowiącego załącznik nr 1-B
-  linie rozgraniczające tereny o różnym przeznaczeniu lub różnych zasadach zagospodarowania
-  granice działek budowlanych wraz z numerami
-  granice działki niesamodzielnej wraz ze wskazaniem, z jakimi działkami budowlanymi może być zagospodarowana
-  linie zabudowy nieprzekraczalne

-  **MR/MN** tereny zabudowy zagrodowej z dopuszczeniem zabudowy mieszkaniowej jednorodzinnej
-  **ZP** tereny zieleni urządzonej
-  **KD-D** teren drogi publicznej klasy dojazdowej
-  **KDW** teren drogi wewnętrznej
-  budynki objęte ochroną konserwatorską na mocy planu
-  granica strefy ochrony archeologiczno - konserwatorskiej VIII
-  granica obszaru Natura 2000 (PLH320039)

Tereny objęte niniejszym załącznikiem znajdują się w granicach obszaru Natura 2000 (PLB320019)

OBREB: KIEŁPINO GMINA: BORNE SULINOWO powiat: szczeciński województwo: zachodniopomorskie		"GEONORD" ul. Kościuszki 54 78-445 Borne Sulinowo, Al. Niepodległości 18 tel. 873 185 52 56, fax 873 185 52 56 NIP 873 185 52 56, REGON 142033181	
SKALA: 1:1000 Układ współrzędnych: 2000 Pozycja odniesienia wysokości: Kronsztadt Wykazano metody: mapa do celów planistycznych w postaci wektorowej (dwukolorowa)		Wskazano w ramach niniejszego projektu: KZD: 045/02/2010 opiewającej w PZMOP w Szczecinie	
Mapa do celów planistycznych wyznaczona przez województwo: 1. Mapa województwa w skali: 1:100 000 2. Mapa województwa w skali: 1:50 000 3. Mapa województwa w skali: 1:25 000 4. Mapa województwa w skali: 1:10 000		Wskazano w ramach niniejszego projektu: 1. Mapa województwa w skali: 1:100 000 2. Mapa województwa w skali: 1:50 000 3. Mapa województwa w skali: 1:25 000 4. Mapa województwa w skali: 1:10 000	
Nie ma map do celów planistycznych wyznaczonych przez województwo: 1. Mapa województwa w skali: 1:100 000 2. Mapa województwa w skali: 1:50 000 3. Mapa województwa w skali: 1:25 000 4. Mapa województwa w skali: 1:10 000		Nie ma map do celów planistycznych wyznaczonych przez województwo: 1. Mapa województwa w skali: 1:100 000 2. Mapa województwa w skali: 1:50 000 3. Mapa województwa w skali: 1:25 000 4. Mapa województwa w skali: 1:10 000	
Informacje dodatkowe: 1. Nazwa planu: 045/02/2010 2. Format planu: DW 3. Data: 07.05.2010 4. Wskazanie planu: S.5.9 M.B. 5. Podpis:		Podpisano w ramach niniejszego projektu: 1. Nazwa planu: 045/02/2010 2. Format planu: DW 3. Data: 07.05.2010 4. Wskazanie planu: S.5.9 M.B. 5. Podpis:	
Wskazano w ramach niniejszego projektu: 1. Mapa województwa w skali: 1:100 000 2. Mapa województwa w skali: 1:50 000 3. Mapa województwa w skali: 1:25 000 4. Mapa województwa w skali: 1:10 000		Wskazano w ramach niniejszego projektu: 1. Mapa województwa w skali: 1:100 000 2. Mapa województwa w skali: 1:50 000 3. Mapa województwa w skali: 1:25 000 4. Mapa województwa w skali: 1:10 000	

