

WYKAZ MIEJSCOWOŚCI W GMINIE BORNE SULINOWO DLA KTÓRYCH SPORZĄDZONO PLANY W SKALI 1:5000

1. DĄBROWICA
2. JELEŃ cz.1
3. JELEŃ cz.2
4. KOMORZE
5. KRAĞI
6. LISZKOWO cz.1
7. LISZKOWO cz.2
8. ŁĄCZNO
9. ŁUBOWO
10. NOBLINY
11. PRZYJEZIERZE
12. RADACZ cz.1
13. RADACZ cz.2
14. RAKOWO
15. RAKOWO cz.2
16. STRZESZYN
17. ŚMIADOWO

UCHWAŁA NR XIX/241/96
RADY MIEJSKIEJ W BORNEM SULINOWIE
Z DNIA 31.01.1996 R.
D.U.W.K NR 5 208.02.96

Pozostałe tereny dla w/w obrębów, które nie zostały przedstawione na mapie w skali 1:5000 znajdują się na mapie w skali 1:25000. Z racji na duży format i brak możliwości zeskanowania mapa w skali 1:25000 jest udostępniona w Urzędzie Miejskim w Bornem Sulinowie.

DZIAŁ I

OBREB ŚNIADOWO nr 90

Grunty P.G.R. Śniadowo

DZIAŁ II

obreb Kragi

OBREB SILNOWO nr 94

OBREB DĄBROWICA nr 91

Grunty P.G.L. Nadl. Szczecinek
ark. 30

M.P.O.Z.P. GM. BORNE SULINOWO
DĄBROWICA - ZMIANA PLANU-1995
RYSUNEK PLANU - SKALA 1:5000

INTEGRALNĄ CZĘŚCIĄ RYSUNKU PLANU JEST TENIST PLANU
W KTÓRYM ZNAJDUJE SIĘ LEGENDA RYSUNKU PLANU ORAZ
USTALENIA REALIZACYJNE.

OBREB ŚNIADOWO nr 90
Grunty P.G.L. Nadl. Szczecinek

OBREB PILE nr 95
Jezioro Pile

OBREB DĄBROWICA nr 91
Grunty P.G.L. Nadl. Szczecinek
ark. 30

Województwo koszalińskie

Sulinowo

obreb: DĄBROWICA nr 91

wieś: Dąbrowice

Mapa

1:5000

Matryca niniejszą wykreślił pracownik W.B.G i U.R.
Jadwiga Bożatek, Koszalin dnia 15.11.1971 r.

Województwo koszalińskie
Urząd Gminy Sulinowo
ul. Piłsudskiego 1
81-100 Sulinowo
tel. 091 45 10 00

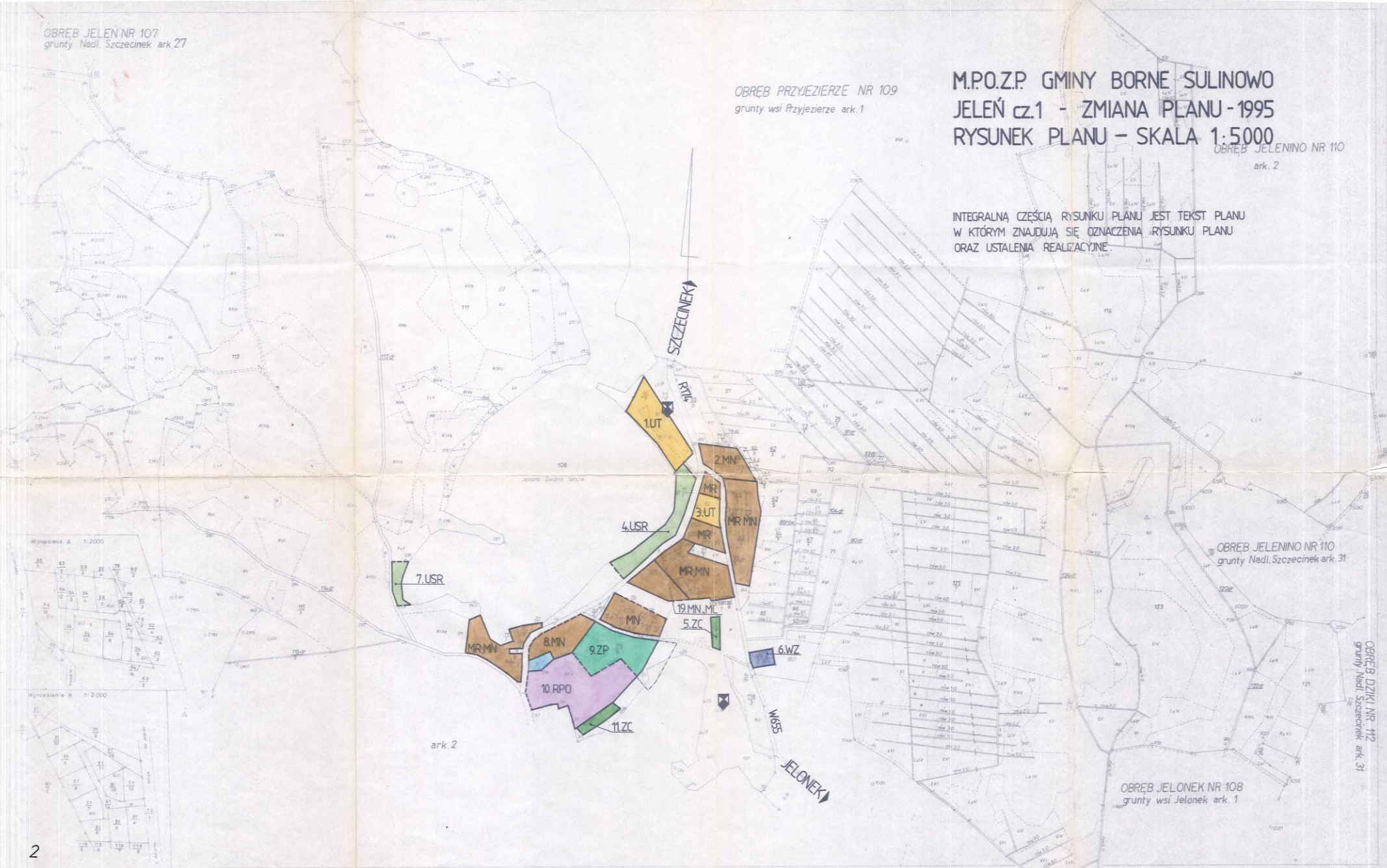
OBREB JELEŃ NR 107
grunty Nadl. Szczecinek ark.27

OBREB PRZYJEZIERZE NR 109
grunty wsi Przyjezierze ark. 1

M.P.O.Z.P. GMINY BORNE SULINOWO
JELEŃ cz.1 - ZMIANA PLANU -1995
RYSUNEK PLANU - SKALA 1:5000

OBREB JELENINO NR 110
ark. 2

INTEGRALNA CZĘŚCIĄ RYSUNKU PLANU JEST TEKST PLANU
W KTÓRYM ZNAJDUJĄ SIĘ OZNACZENIA RYSUNKU PLANU
ORAZ USTALENIA REALIZACYJNE.



OBREB JELENINO NR 110
grunty Nadl. Szczecinek ark. 31

OBREB DZIKI NR 112
grunty Nadl. Szczecinek ark. 31

OBREB JELENEK NR 108
grunty wsi Jelonek ark. 1

2

MAPA EWIDENCJI GRUNTÓW
Skala 1:5000



Mapę sporządził w W.B.G./R. w Koszalinie
Rej. Oddz. w Szczecinku w 1986 roku

Wielkość: 1:5000
M. Szczyk

W.B.G./R. w Koszalinie
Rej. Oddz. w Szczecinku
13.08.1986
data

1(2)

Woj. Koszalińskie
Gmina Borne Sulinowo

OBREB JELEŃ NR 107

OBREB JELEŃ NR 107
grunty Nadl. Szczecinek ark.27

ark. 1

M.P.O.Z.P. GMINY BORNE SULINOWO JELEŃ cz.2 - ZMIANA PLANU 1995 RYSUNEK PLANU - SKALA 1:5000

INTEGRALNA CZĘŚCIĄ RYSUNKU PLANU JEST TEKST PLANU
W KTÓRYM ZAWARTE SĄ OZNACZENIA RYSUNKU PLANU
ORAZ USTALENIA REALIZACYJNE.

CIEMINO

OBREB JELEŃ NR 107
grunty Nadl. Szczecinek ark.28

OBREB CIEMINO NR 92
Jezioro Śmiadowo

OBREB KRAGI NR 89
grunty wsi Kragi ark. 1
3

OBREB JELEŃ NR 107
grunty Nadl. Szczecinek ark.34

OBREB JELEŃ NR 108
grunty wsi Jelonek ark. 1

OBREB JELEŃ NR 107
grunty Nadl. Szczecinek ark. 34

OBREB BORNE NR 88

OBREB JELEŃ NR 107

MAPA EWIDENCJI GRUNTÓW
Skala 1:5000

Rozmieszczenie map



Mapę sporządził w WBS/7R w Kaszalinie
Rej. Oddz. w Szczecinku w 1986 roku

Wzrost

Wzrost

1:5000000

2(2)

Wiel. kaszalińskie
Gmina Sulinowo

MIĘDZP GMINY BORNE SULKOWO
KOMORZE - ZMIANA PLANU 1995
RYSUNEK PLANU - SKALA 1:5000

INTEGRALNY CZĘŚCIĄ RYSUNKU PLANU JEST TEN PLAN.



OZNACZENIA:

MN	MIESZKALNICTWO JEDYNOKUBOWE
MR	SIEDLISKA ROLNE
UTp	USŁUGI TURYSTYKI
Utp	PENSJONAT
Utb	POLE BIWAKOWE
UTd	ZESPÓŁ ZABUDOWY DOMKAMI TURYSTYCZNYMI
Utk	KĄPIELISKO
R	RZEMIOSŁO PRÓDUCYJNE, SKŁADY
NO	OCZYSZCZALNIA ŚCIEKÓW
RRO	STAWY RYBNE
R	ŁYŻYTKI ROLNE
Ls	LASY
W	WODY
---	GRANICA LUBUSKIEGO PARKU KRAJOBRAZOWEGO

UZGODNIENIA:

PAIS POCZTA ul. Włocławska 125 75-001 KOSZALIN tel. 42-70-36 fax 42-70-36	Nr ark. Szkielet Inne
---	-----------------------------

MAPA
Podział 1:5000

Mapę niniejszą sporządził Inżynier Andrzej Górecki	Mapę niniejszą, jako sporządzoną prawidłowo i zgodnie z obowiązującymi przepisami zatwierdził: Inżynier Tadeusz...	Pomiaru uzupełniającego na terenie dokonano w roku 1991 oraz mapa niniejsza sporządzona w tymże roku. Oddział Geodezji i Kartografii w Koszalinie Kierownik Górecki Andrzej
--	--	---

BIURO OCAŁO
PRACOWNIA PROJEKTOWA
URBANISTYCZNO-INŻYNIERSKA
mgr inż. Roman Brannan
ul. Boguski 11 75-001 KOSZALIN
75-057 KOSZALIN

Rysunek poboczny skł. 1:2000

OBREB CIEMINÓW Nr 92 Jezioro ŚMIADOWO

OBREB JELEŃ NR 107
grunty wsi JELEŃ ark.2

M.P.O.Z.P. GMINY BORNE SULINOWO KRAGI - ZMIANA PLANU-1995 RYSUNEK PLANU - SKALA 1:5000

INTEGRALNĄ CZĘŚCIĄ RYSUNKU PLANU JEST TEKST PLANU
W KTÓRYM ZNAJDUJĄ SIĘ OZNACZENIA RYSUNKU PLANU
ORAZ USTALENIA REALIZACYJNE.

OBREB JELEŃ Nr 107
grunty Nadl. SZCZECINEK ark. 34

OBREB ŚMIADOWO Nr 90
grunty wsi ŚMIADOWO ark. 1
DĄBROWICA

Nr 90 OBREB ŚMIADOWO
grunty Nadl. SZCZECINEK ark. 28

OBREB PILE Nr 95
Jezioro PILE

OBREB DĄBROWICA Nr 91

OBREB BORNE
Nr 88

OBREB BORNE Nr 88



8

1

Woj. kaszubińskie
Gm. Sulnowo

OBREB KRAGI NR 29

MAPA EWIDENCJI GRUNTÓW
Skala 1:5000

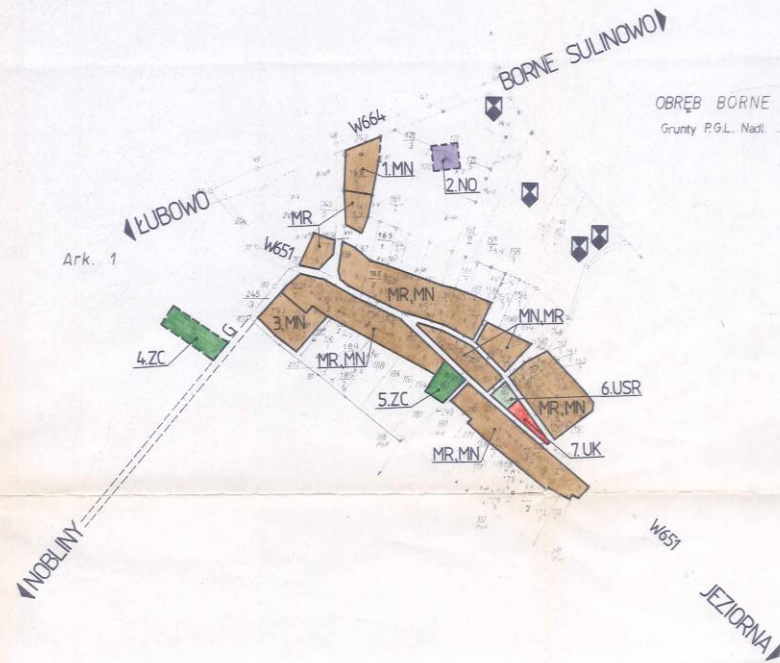
Rozumieszczanie map

Mapa sporządzona w WGB i TRw Kaszubińskie
Rej. Oddział w Szczecinie w 1986 roku.

Wykonawca: K. Staniszewski
Kierownik Biura: M. Warasicki
K.s. zam. 86 Szczecinek 1986.04.07

W.A.D.E.P. ul. Kaszubińska
80-100 Szczecin
Krajowa Sieć Geodezyjna
ul. Żelazna 10
80-001 Szczecin

M.P.O.Z.P. GMINY BORNE SULINOWO
LISZKOWO cz.1 - ZMIANA PLANU 1995
RYSUNEK PLANU - SKALA 1:5000



OBREB BORNE NR 88
Grunty P.G.L. Nadl. i spłinek

INTEGRALNA CZĘŚCIĄ RYSUNKU PLANU JEST TEKST PLANU
W KTÓRYM ZAWARTE SĄ OZNACZENIA RYSUNKU PLANU
ORAZ USTALENIA REALIZACYJNE.

OBREB LISZKOWO NR 84
Grunty P.G.R. Liszkowó

ZESTAWIENIE MAP

Mapa
1:5000

Matryce niniejszy wykresi...
Jedynaj Bozsek Koszalin 3.12.19...

Województwo Koszalińskie
Gmina: Sulnowo
obręb: LISZKOWO nr 84
miej: LISZKOWO

2(2)

Województwo Koszalińskie
Gmina: Sulnowo

obręb: LISZKOWO nr 84
miej: LISZKOWO

Wykaz powierzchni

Nr arkuszy	Nr. Nr działów	Obszar mierzony		W tym gruntów P.G.R.	
		ha	arów	ha	arów
Ogółem		1446	96	1362	21
2	1 (część)	457	18	444	96

grunty wsi Liszkowo
**M.P.O.Z.P. GMINY BORNE SULINOWO
 LISZKOWO cz.2 - ZMIANA PLANU 1995
 RYSUNEK PLANU - SKALA 1:5000**

INTEGRALNĄ CZĘŚCIĄ RYSUNKU PLANU JEST TEKST PLANU
 W KTÓRYM ZAWARTE SĄ OZNACZENIA RYSUNKU PLANU
 ORAZ USTALENIA REALIZACYJNE.

łączy ark. 1

łączy ark. 1

P.G.R. LISZKOWO

województwo kaszalińskie
 Gmina Sulnowo

Obwód LISZKOWO Nr. 84

Ark. 2

Wzrost 1:5000

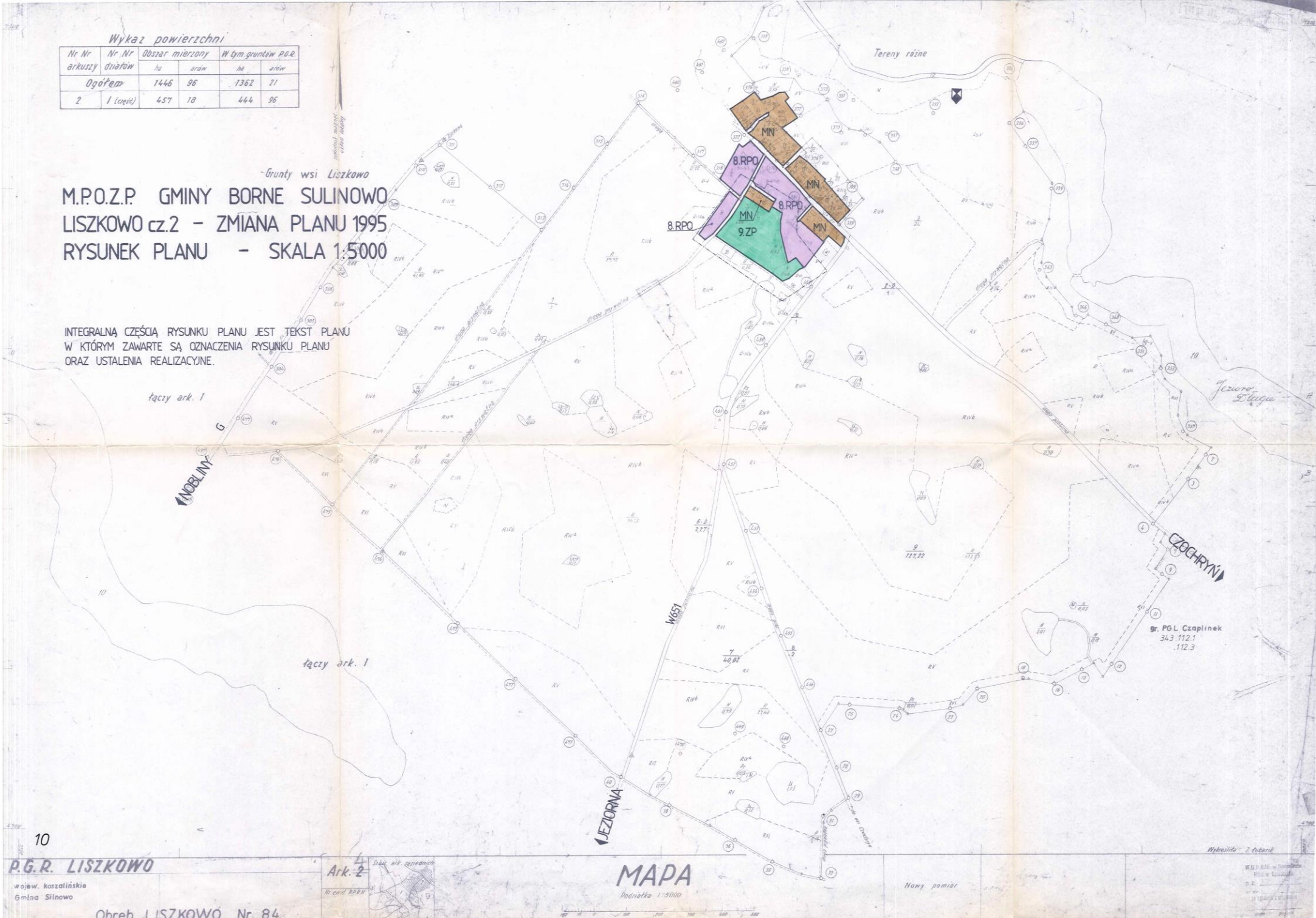
MAPA

Podziałka 1:5000

Nawy pomiar

Wydruk z planu

Wzrost 1:5000
 Plan 1:5000
 P.G.R.
 Wzrost 1:5000



Obręb JUCHOWO Nr 99

OBREB GRZYWNIK Nr 106
grunty PGR JELEN

OBREB ŁĄCZNO Nr 93
grunty N-ctwa SZCZECINEK ark. 25

Grunty Lasów N-ctwo Szczecinek ark. 26

Grunty Lasów Państwowych N-ctwo Szczecinek ark. 25

Grunty Lasów Państwowych N-ctwo Szczecinek ark. 26

Jezioro Ciemińno

Wody PG Rybackiego Szczecinek

M.P.O.Z.P. GMINY BORNE SULINOWO ŁĄCZNO - ZMIANA PLANU-1995 RYSUNEK PLANU - SKALA 1:5000

INTEGRALNĄ CZĘŚCIĄ RYSUNKU PLANU JEST TEKST PLANU W KTÓRYM
ZNAJDUJĄ SIĘ OZNACZENIA RYSUNKU PLANU ORAZ USTALENIA REALIZACYJNE.

← SILNOWO

Grunty PGR Śmiadówo

M.P.O.Z.P. GMINY BORNE SULINOWO
NOBLINY - ZMIANA PLANU-1995
RYSUNEK PLANU - SKALA 1:5000

INTEGRALNĄ CZĘŚCIĄ RYSUNKU PLANU JEST TEKST PLANU W KTÓRYM
ZNAJDUJĄ SIĘ OZNACZENIA RYSUNKU PLANU ORAZ USTALENIA REALIZACYJNE.

Obręb ŁUBOWO Nr. 79
ark. 1

grunty PGL Czajpinek (B)
343 111.1-4

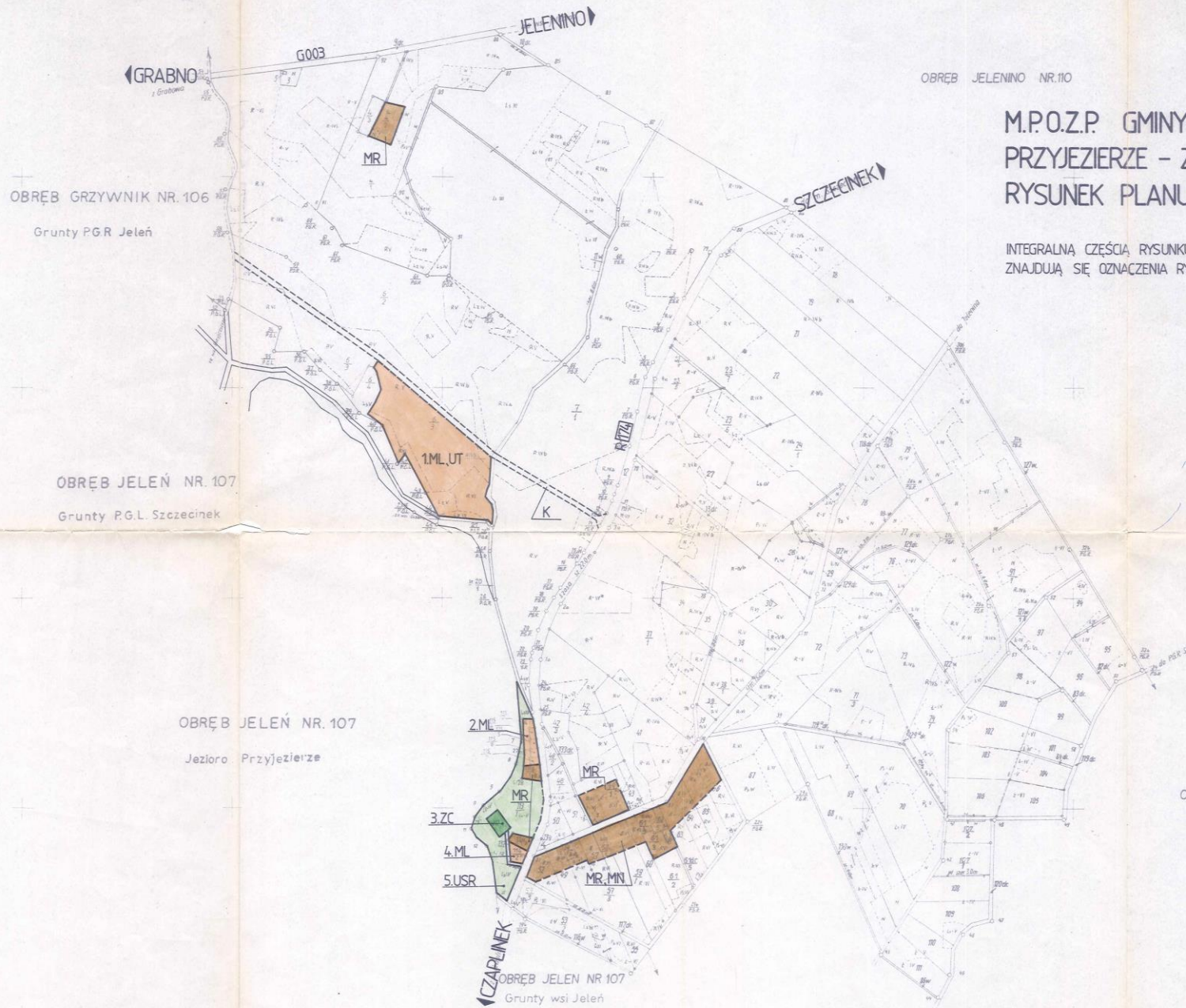
OBRĘB
ŁUBOWO Nr.79 grunty PGL
Czajpinek (B)
343 111.2

Obręb LISZKOWO Nr. 84
grunty PGL Czajpinek (B)
343 111.2
111.4

Obręb CZARNE MAŁE Nr. 81

Obręb OSTRORÓG Nr 83

Jez. NIEWILNO



OBRĘB JELENINO NR.110

M.P.O.Z.P. GMINY BORNE SULINOWO
 PRYZEJERZE - ZMIANA PLANU-1995
 RYSUNEK PLANU - SKALA 1:5000

INTEGRALNĄ CZĘŚCIĄ RYSUNKU PLANU JEST TEKST PLANU W KTÓRYM
 ZNAJDUJĄ SIĘ OZNACZENIA RYSUNKU PLANU ORAZ USTALENIA REALIZACYJNE

15

1(1)

województwo: koszalińskie
 Gmina: Sulnowo

obręb PRYZEJERZE NR.109
 wsi PRYZEJERZE

MAPA

1:5000

ZESTAWIENIE MAP

Mapy: numeracja, wykreślenie: WRS:EUR,
 Maria Dudzińska Kossalin, dn.31.08.1977 rok.

10 04 144 0004 02 52

wyniki aktualizacji uzytkow oraz klasyfikacji
 uweznawiaj 1995 r. R. Dziejewski

Obraz 15.3-1997 wykonany na podstawie
 pomiaru uzytkow z 1990 r. - A. Kubiś

WZGLĘDNY SKALY

1:5000

0.2

0.1

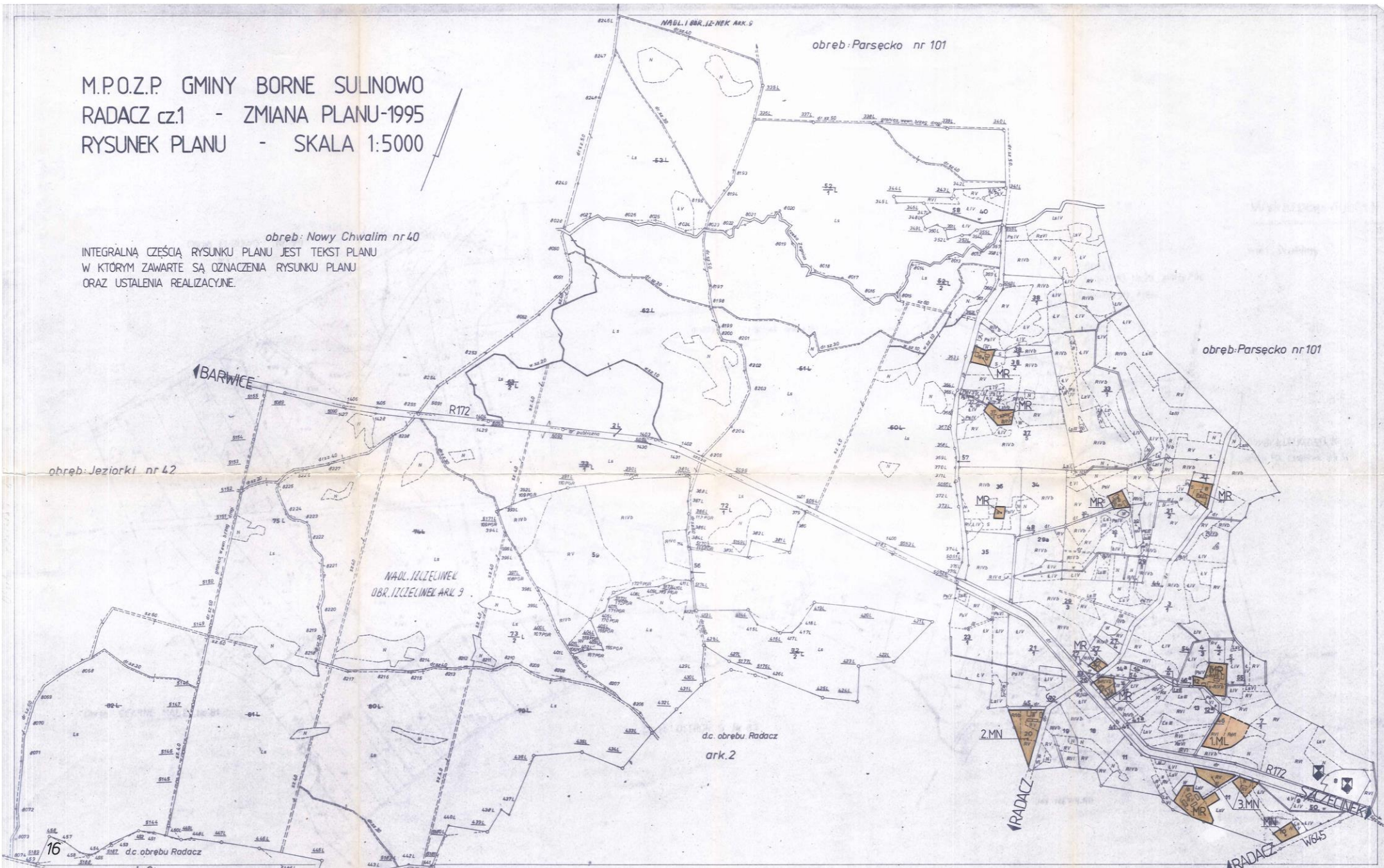
0.05

0.025

0.0125

M.P.O.Z.P. GMINY BORNE SULINOWO
 RADACZ cz.1 - ZMIANA PLANU-1995
 RYSUNEK PLANU - SKALA 1:5000

obręb: Nowy Chwalim nr 40
 INTEGRALNĄ CZĘŚCIĄ RYSUNKU PLANU JEST TEKST PLANU
 W KTÓRYM ZAWARTE SĄ OZNACZENIA RYSUNKU PLANU
 ORAZ USTALENIA REALIZACYJNE.



1(3)

Województwo: koszalińskie
 gmina: Sulnowo

obręb: RADACZ nr 100

Mapa ewidencji gruntów skala 1:5000

Szkieł map



Wojewódzkie Biuro Geodezji i TR
 w Koszalinie

Zmiany:



Pozostałe ark.

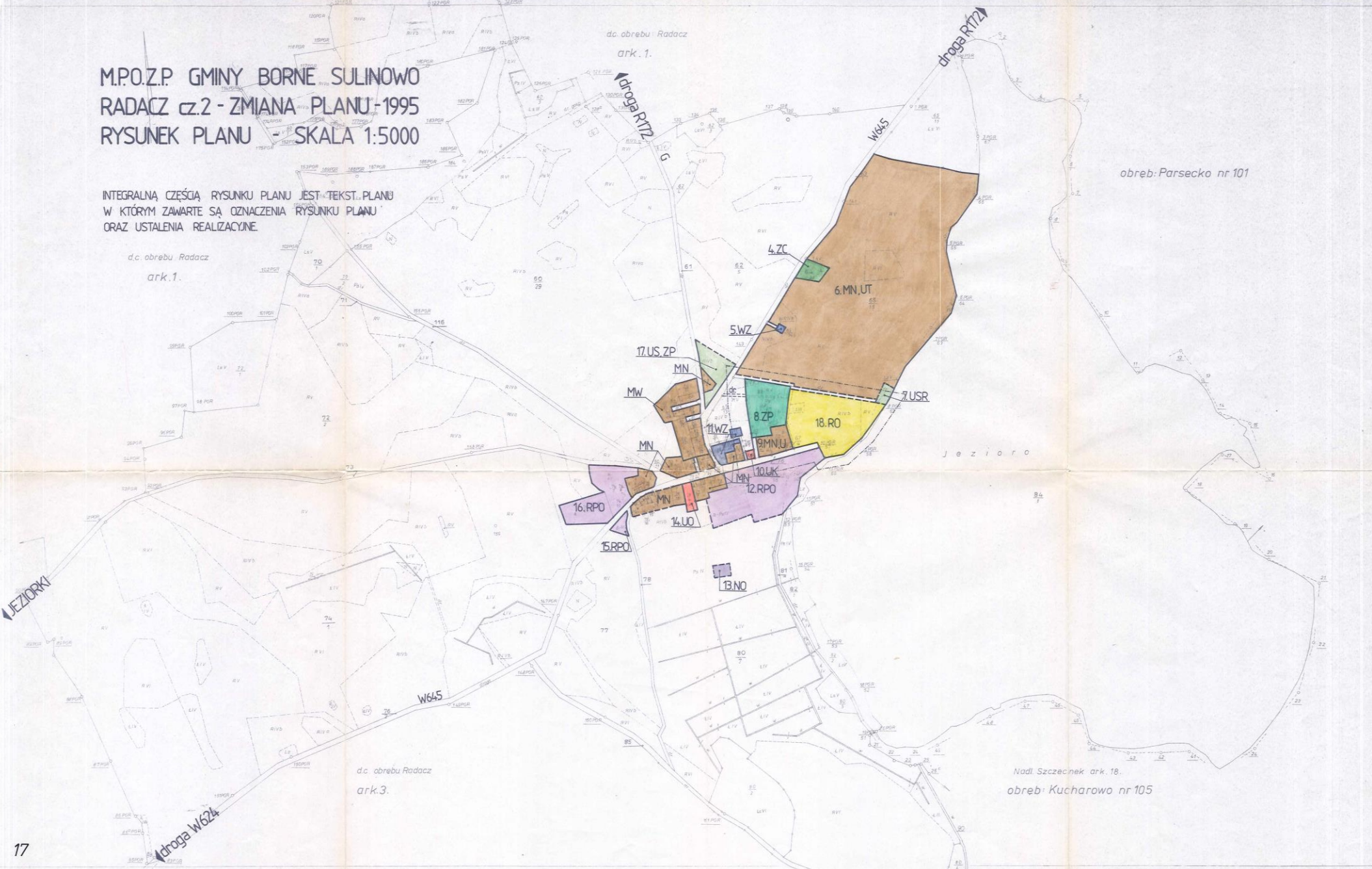
M.P.O.Z.P. GMINY BORNE SULINOWO
 RADACZ cz.2 - ZMIANA PLANU - 1995
 RYSUNEK PLANU - SKALA 1:5000

INTEGRALNĄ CZĘŚCIĄ RYSUNKU PLANU JEST TEKST PLANU
 W KTÓRYM ZAWARTE SĄ OZNACZENIA RYSUNKU PLANU
 ORAZ USTALENIA REALIZACYJNE.

d.c. obrebu Radacz
 ark.1.

d.c. obrebu Radacz
 ark.1.

obreb: Parsecko nr 101



17

2(3)

Województwo kaszalińskie
 gmina: Sulnowo

obreb: RADACZ nr 100

Mapa ewidencji gruntów skala 1:5000

Szkic map



Wojewódzkie Biuro Geodezji i TR
 w Koszalinie

Nadl. Szczecinek ark. 18.
 obreb: Kucharowo nr 105

Zmiany

Wojewódzkie Biuro Geodezji i TR
 w Koszalinie
 1995

Dział II

położony od działu I w kierunku wschodnim w odległości 2 km

M.P.O.Z.P. GMINY BORNE SULINOWO
 RAKOWO cz.2 - ZMIANA PLANU-1995
 RYSUNEK PLANU - SKALA 1:5000

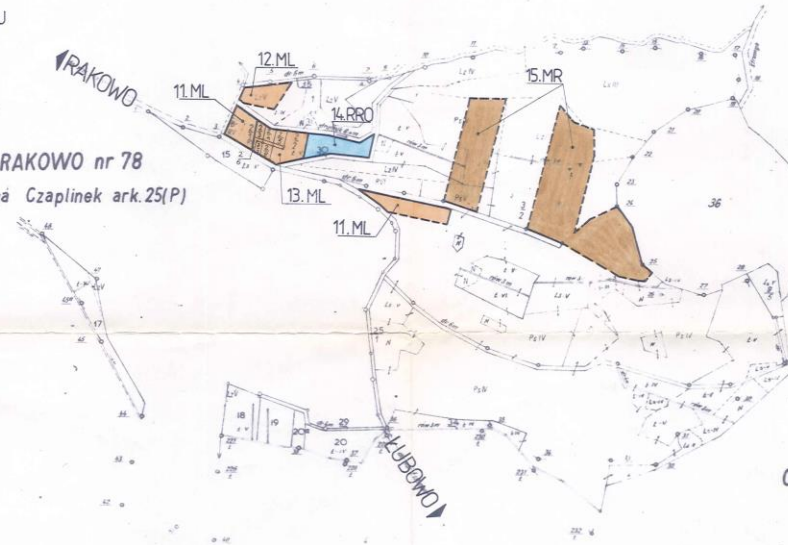
Obręb KOMORZE nr 53
 Gr. N-ctwa Czaplinek ark.24(P)

Wykaz powierzchni

Nr arkusza	Błazar mierzony		Błazar real	
	ha	ca	ha	ca
arkusz 1	428	60	428	60
arkusz 2	80	70	80	70
razem	508	130	508	130

INTEGRALNĄ CZĘŚCIĄ RYSUNKU PLANU JEST TEKST PLANU
 W KTÓRYM ZAWARTE SĄ OZNACZENIA RYSUNKU PLANU
 ORAZ USTALENIA REALIZACYJNE.

Obręb RAKOWO nr 78
 Gr. N-ctwa Czaplinek ark.25(P)



Obręb LUBOWO nr 79
 ark. 3(4)

Wykaz znaków

R	z	P ₁
grunty orne	łąki	pastwiska
L ₁	N	Δ
lasy	niezagłęb	tereny osadowe
S	dr. m.	niek.m.
szlaki	drogi	rowy
16	zw.	
granice i nr. dt.	kontur klas. i klasa użytku	

19

XXVIII/47 1987

wieś Rakowo	skala 1:5000	Zesłowanie arkuszy	MAPA Podziałka 1:5000	Nowy pomiar	Kontrolę techniczną przeprowadzono dnia 19 r. Inspektor	Pomiaru na gruncie dohmal oraz mapę mniejszą sporządził według podręcznika magnetycznego w roku 1980 ins. geod. Roznowski Zbigniew Mapę niniejszą uaktualnił w 1987r. Jędrzej Ciesielski
województwo: koszalińskie Gmina: Sulnowo	arkusz Nr. 2	<input type="checkbox"/> <input type="checkbox"/>			Zatwierdzam dnia 19 r.	
obręb: RAKOWO nr. 78	Nr ewid. PPRN.					

M.P.O.Z.P. GMINY BORNE SULINOWO
STRZESZYŃ - ZMIANA PLANU-1995
RYSUNEK PLANU - SKALA 1:5000

OBREB PILE NR 95

INTEGRALNA CZĘŚCIĄ RYSUNKU PLANU JEST TEKST PLANU
W KTÓRYM ZAWARTE SĄ OZNACZENIA RYSUNKU PLANU
ORAZ USTALENIA REALIZACYJNE.

OBREB KOMORZE
NR 53

PGL Nadł. Czaplinek (P)
333 333.2

PGL Nadł. Czaplinek (P)
333 333.2

OBREB PILE NR 95
PGL Nadł. Czaplinek (P) 333 333.2

PGL
Nadł. Czaplinek (P)
333 333.2
333.4

OBREB
LISZKOWO
NR 84

Jeziro Brody

Jeziro

Ark. 3

do drogi R174
CZAPLINEK

21

4 (4)

Województwo koszalińskie
Gmina Sulnowo

MAPA EWIDENCJI GRUNTÓW
1:5000

Przebieg na podstawie:
mapy ewidencyjnej PGL Nadł. Czaplinek (Borne Pilewo) w skali 1:5000 z roku 1985
cz. ark. 22, 23



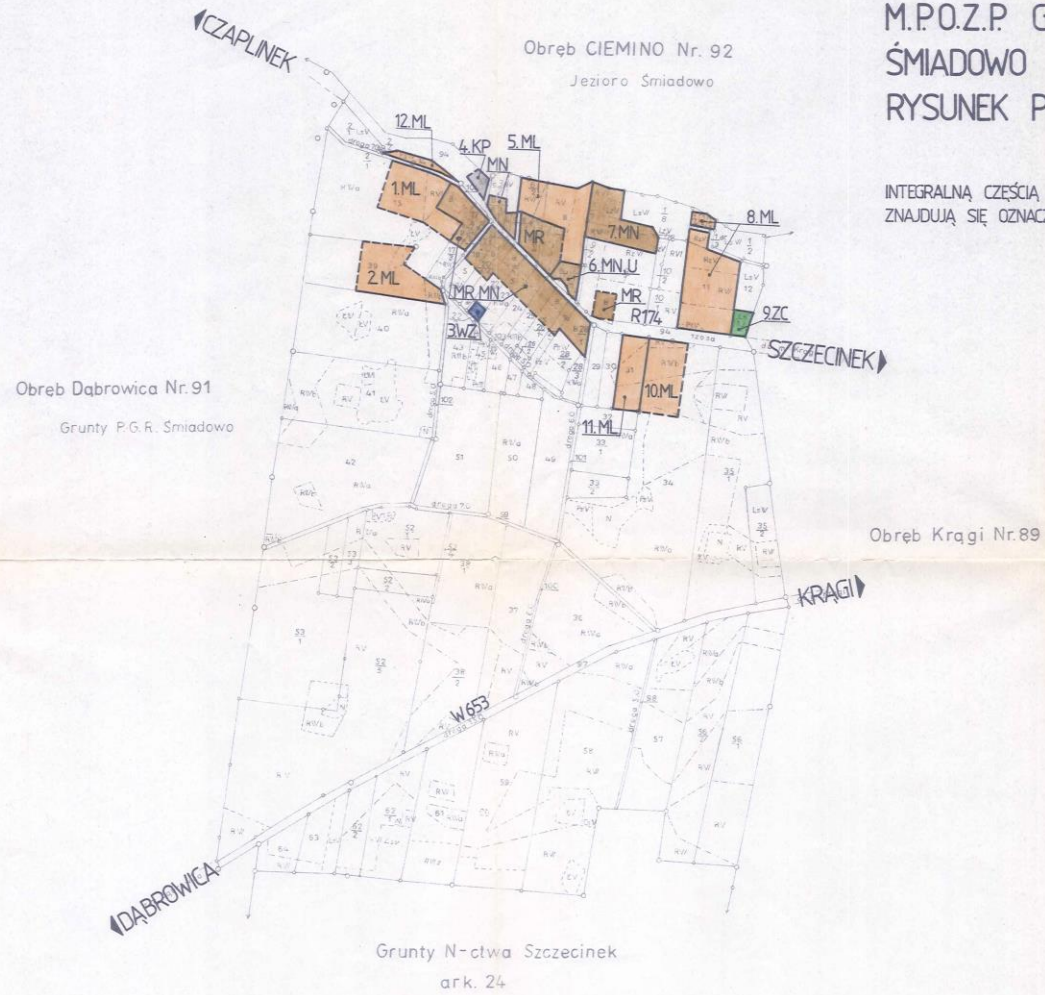
ZESTAWIENIE MAP
WOJEWÓDZKIE BIURO GEODEZJI I ROLNICH
w Koszalinie
Kierownik robót
E. Kuczek
Naczelny inżynier
inż. E. Kuczek
Inspektor techniczny
A. Moskwa

Zaktualizowano w 1982c R Dysawski
Zaktualizowano w 1985c R Dysawski
Wzrost: nr 812 813 814 815 816 817 818 819 820 821 822

PRACOWNIA PROJEKTOWA
URBANISTYCZNO-ARCHITECTONICZNA
mgr inż. Roman Erdmann
ul. Dąbrowski 11 14-016, tel. 412-007
78-057 KOSZALIN

M.P.O.Z.P. GMINY BORNE SULINOWO
 ŚMIADOWO - ZMIANA PLANU-1995
 RYSUNEK PLANU - SKALA 1:5000

INTEGRALNĄ CZĘŚCIĄ RYSUNKU PLANU JEST TEKST PLANU W KTÓRYM
 ZNAJDUJĄ SIĘ OZNACZENIA RYSUNKU PLANU ORAZ USTALENIA REALIZACYJNE.



22

MAPA EWIDENCJI GRUNTÓW
 Skala 1:5000

Układ arkuszy

WOJ. BIURO GEODEZJI I T.R. REJONOWY
 ODDZIAŁ W SZCZECINKU

Wyk. Kier. Rejonu
 T. Kowalczyk M. Nowacki

Śmiadowo dn. 4.03.1995r.

Mapy niniejszą wykonano metodą kopiowania istniejących map ewidencji
 gruntów wsi Śmiadowo, P.G.R. Śmiadowo i N-ctwo Szczecinek.

Woj. Białystok
 Biuro Geodezji i T.R. Rejonowy
 Oddział w Szczecinku
 ul. ...
 ...

Woj. Koszalin
 Gmina Sulnowo
 Obręb ŚMIADOWO Nr.90

1

